PROPRIETA' : ACER FORLI'-CESENA – SONO VIETATE RIPRODUZIONI ED UTILIZZAZIONI, ANCHE PARZIALI, SE NON AUTORIZZATE

ACER
Azienda Casa Emilia Romagna della Provincia Forlì-Cesena

Azienda con Sistema di Gestione certificato in conformità alla Norme ISO 9001:2000 e SA 8000:2001

Viale G. Matteotti, 44 47100 FORLI'
Tel. 0543 451011 Fax 0543 451012
www. acerforlicesena.it e-mail: info@acerforlicesena.it.it
C.F. e P. IVA 00139942407

COMUNE di CESENATICO

"D.G.R. n. 1104 del 16 luglio 2008" e s.m.i.
Piano Nazionale per l'Edilizia Abitativa"
Proposta di Programma di riqualificazione urbana per la costruzione di un edificio di ERP comprendente n. 18 alloggi. nell'area ex colonia Prealpi (P.P. n. 37), in via G.Galilei. loc.Valverde. Comune di Cesenatico.

oggetto: - Inquadramento cartografico
- Proprietà interessate

COLLABORATORE ALLA PROGETTAZIONE: geom. SANDRA LUCCHI	aggiornamenti: REVISIONE N. 0	data: Maggio 2017	I.C.
scala 1:5000 - 1:2000		tav. n	
PROGETTAZIONE: arch. PAOLO SEVERI	RESPONSABILE UNICO DEL PROCEDIMENTO: Ing. PAOLO BERGONZONI		

ESTRATTO DI PRG - scala 1:2000
Destinazione urbanistica: D4a (zona ricettiva ordinaria) e Strada

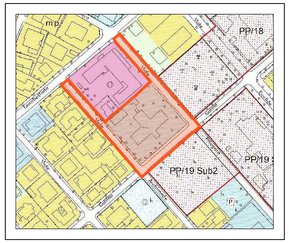

ESTRATTO DI MAPPA CATASTALE - scala 1:2000
Comune di Cesenatico
Foglio 39, Particella 226

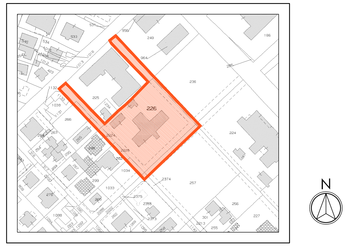

ELENCO DELLE PROPRIETA' CATASTALI

CATASTO TERRENI						CATASTO FABBRICATI					
Foglio	Partic.	Qualità	Superficie	Note	Intestatari	Foglio	Partic.	Sub.	Categ.	Classe	Consist.
39	226	Ente Urbano	3720 mq	Intera	COMUNE DI CESENATICO con sede in Cesenatico (proprietà per 1000/1000)	39	1008 1009	-	B/1	2	7132 mq
39	236	-	-	Porzione	IN CORSO DI ACCORPAMENTO PER LA SOLA PORZIONE RELATIVA ALLA STRADA	-	-	-	-	-	-
39	224	-	-	Porzione	IN CORSO DI ACCORPAMENTO PER LA SOLA PORZIONE RELATIVA ALLA STRADA	-	-	-	-	-	-
39	257	-	-	Porzione	IN CORSO DI ACCORPAMENTO PER LA SOLA PORZIONE RELATIVA ALLA STRADA	-	-	-	-	-	-
39	2374	-	-	Porzione	IN CORSO DI ACCORPAMENTO PER LA SOLA PORZIONE RELATIVA ALLA STRADA	-	-	-	-	-	-
39	1034	-	-	Porzione	IN CORSO DI ACCORPAMENTO PER LA SOLA PORZIONE RELATIVA ALLA STRADA	-	-	-	-	-	-
39	265	-	-	Porzione	IN CORSO DI ACCORPAMENTO PER LA SOLA PORZIONE RELATIVA ALLA STRADA	-	-	-	-	-	-
39	266	-	-	Porzione	IN CORSO DI ACCORPAMENTO PER LA SOLA PORZIONE RELATIVA ALLA STRADA	-	-	-	-	-	-
39	2224	-	-	Intera	IN CORSO DI ACCORPAMENTO	-	-	-	-	-	-
39	2229	-	-	Intera	IN CORSO DI ACCORPAMENTO	-	-	-	-	-	-

Nota: Si evidenzia che gli edifici riportati nelle diverse mappe sono stati demoliti con inizio lavori del 30-01-2013 - Prot. Comune di Cesenatico n.3779 del 31-01-2013.

ESTRATTO DI CTR - scala 1:2000
Indicazione della viabilità principale e secondaria

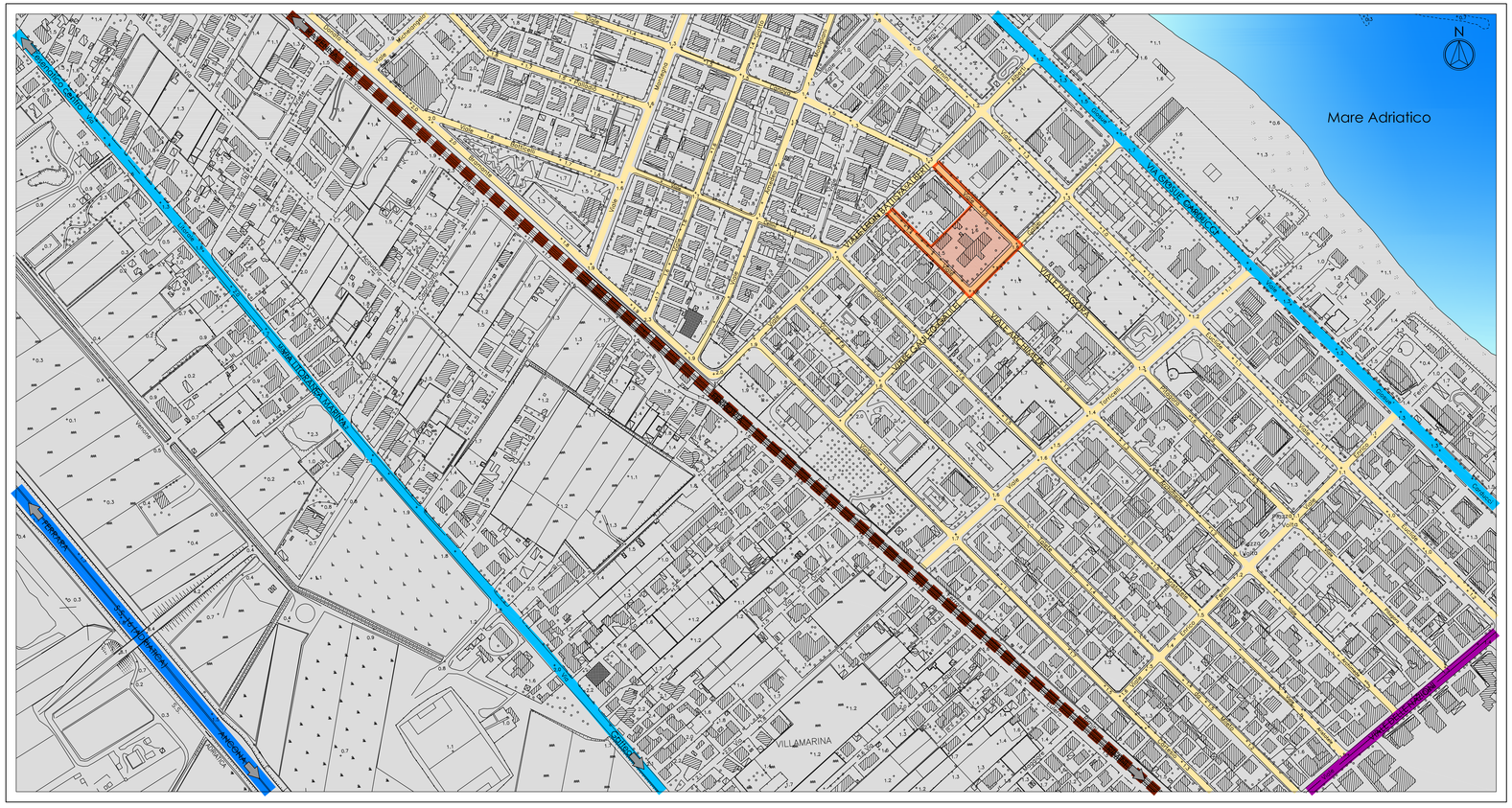
Mare Adriatico
VIA CESARE BATTISTI
VIA GIUSEPPE GARIBALDI
VIA MARCONI
VIA GALILEI
VIA MAZZINI
VIA ROMA
VIA DANTE ALIGHIERI
VIA CARDUCCI
VIA PASCOLI
VIA LEOPARDI
VIA MANZONI
VIA FOSCOLO
VIA ALFIERI
VIA ALBERTI
VIA TASSO
VIA ARIOSTO
VIA MACHIAVELLI
VIA GOLDONI
VIA PARINI
VIA MONTALE
VIA UNGARETTI
VIA SAURO
VIA CARDUCCI
VIA PASCOLI
VIA LEOPARDI
VIA MANZONI
VIA FOSCOLO
VIA ALFIERI
VIA ALBERTI
VIA TASSO
VIA ARIOSTO
VIA MACHIAVELLI
VIA GOLDONI
VIA PARINI
VIA MONTALE
VIA UNGARETTI
VIA SAURO
VIA MAZZINI
VIA ROMA
VIA DANTE ALIGHIERI
VIA GALILEI
VIA MARCONI
VIA GIUSEPPE GARIBALDI
VIA CESARE BATTISTI
VIA ROMA
VIA MAZZIN